







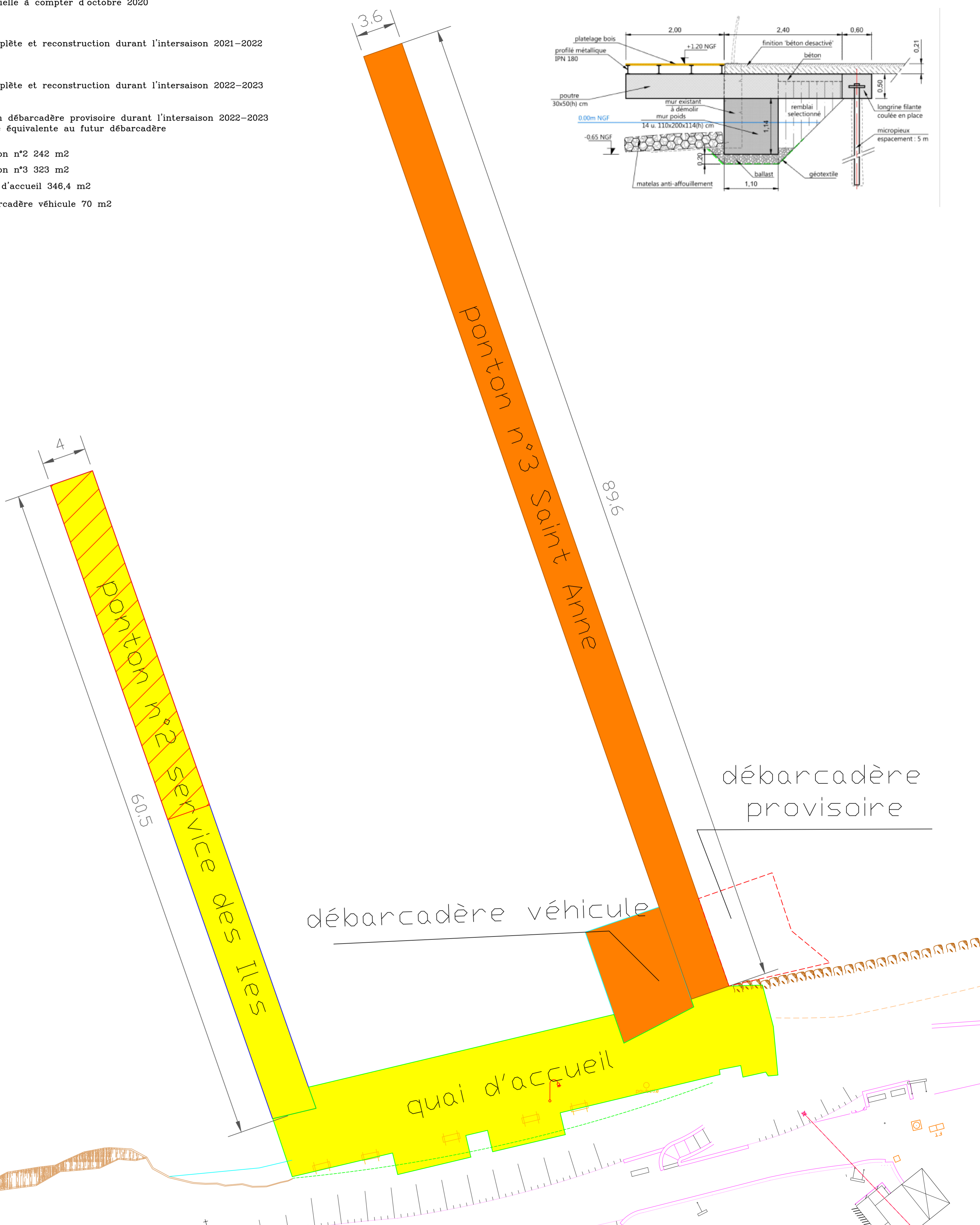
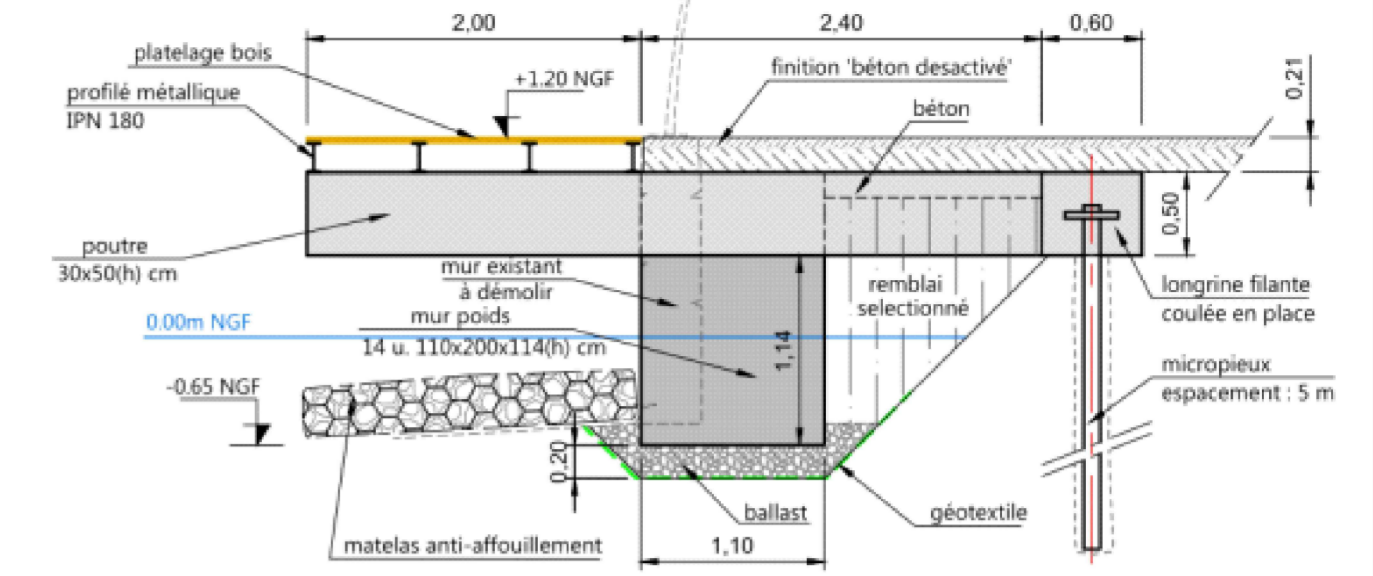


-  Démolition partielle à compter d'octobre 2020
-  Démolition complète et reconstruction durant l'intersaison 2021-2022
-  Démolition complète et reconstruction durant l'intersaison 2022-2023
-  Installation d'un débarcadère provisoire durant l'intersaison 2022-2023 d'une superficie équivalente au futur débarcadère
-  Superficie ponton n°2 242 m2
-  Superficie ponton n°3 323 m2
-  Superficie quai d'accueil 346,4 m2
-  Superficie débarcadère véhicule 70 m2



**Pontons n°2 et 3 de l'île Ste Marguerite  
du service des îles et Saint Anne (Superficies projetées)**

- Ponton n°2 démolition partielle en octobre 2020
- Ponton n°2 + quai d'accueil : démolition complète et reconstruction durant l'intersaison 2021-2022
- Ponton n°3 + débarcadère véhicule: démolition complète et reconstruction durant l'intersaison 2022-2023
- Installation d'un débarcadère provisoire durant l'intersaison 2022-2023 d'une superficie équivalente au futur débarcadère

**ECHELLE 1/200**

DRESSE LE: 14/06/2021		Référence informatique :		Rattaché à	
INDICE		MODIFIE LE		OBJET DE LA MODIFICATION	
A				LAMBERT 93 <input type="checkbox"/>	
				LAMBERT III <input type="checkbox"/>	
				Remarques :	
REFERENCES CADASTRALES :		SECTION		PARCELLES N°	
		XX		XX	
Service commun "Système d'Information Géographique"					
CELLULE TOPOGRAPHIE 15, avenue de Grasse 06400 CANNES TELEPHONE : 04 97 06 42 36					

**ECHELLE 1/200**